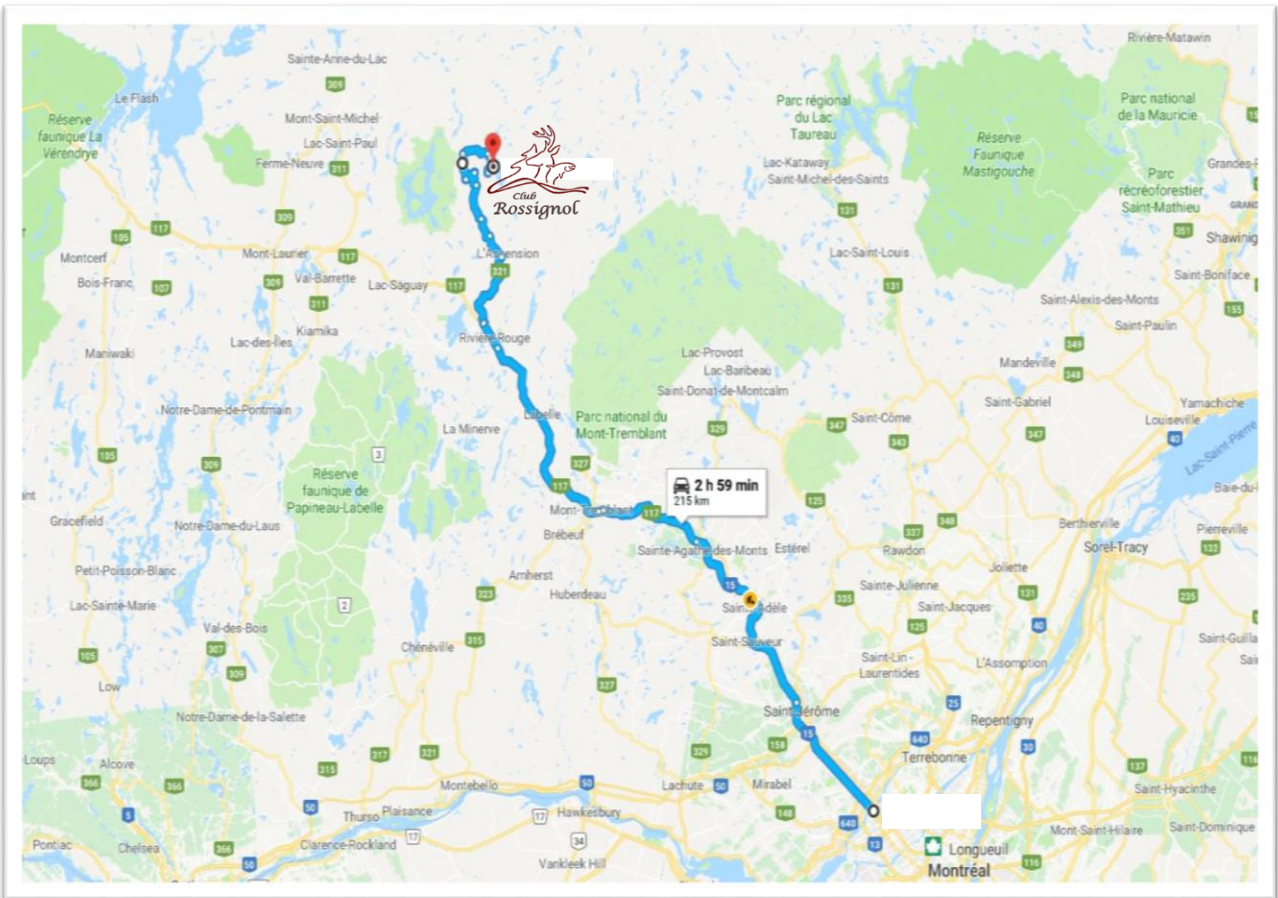


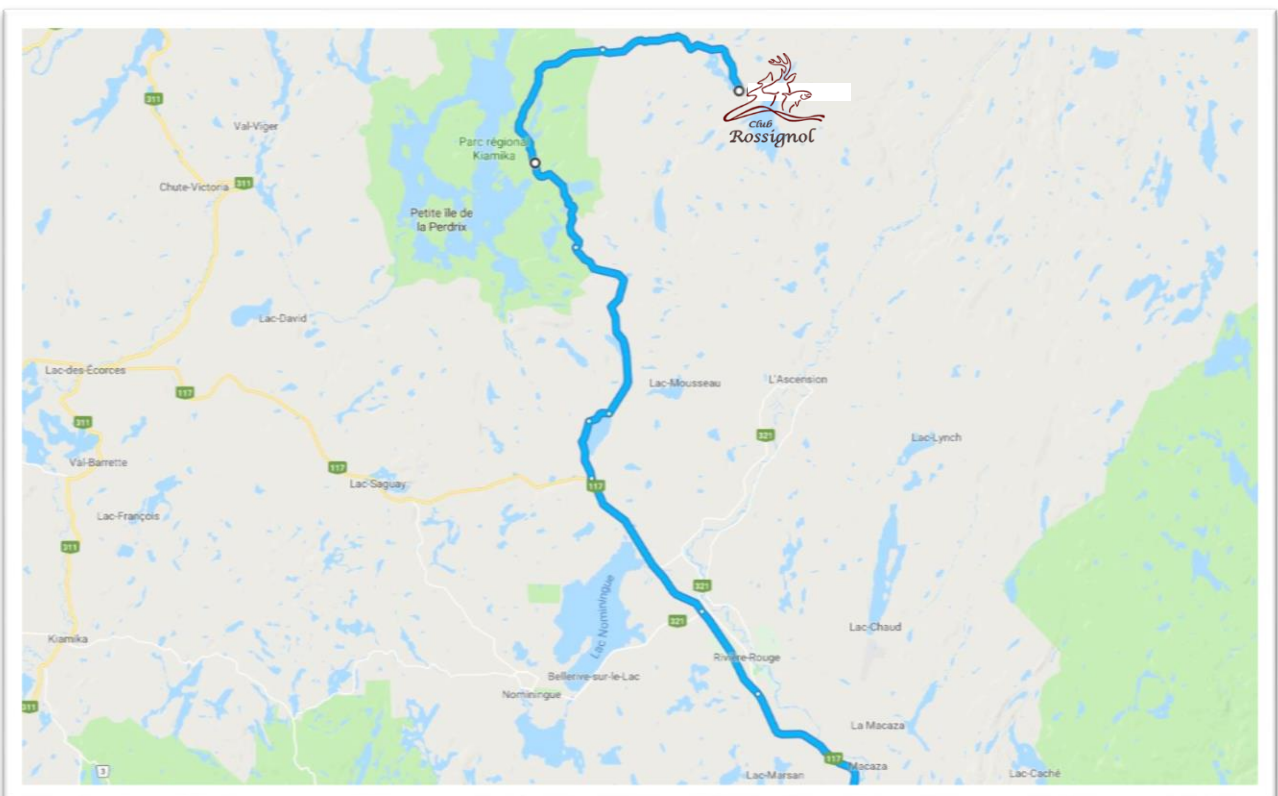
## ITINÉRAIRE

- **Rejoindre l'autoroute QC-15 Nord  
(direction Ste-Agathe, Mont-Tremblant)**
- **Continuez ensuite sur la route 117 N (direction Mont-Laurier) et  
passez tout droit aux 2 carrefours giratoires afin d'atteindre  
Rivière-Rouge secteur Ste-Véronique**
- **Tourner à droite sur boul. Fernand-Lafontaine et  
traversez le village de Ste-Véronique**
- **3.5 km tournez à droite sur Chemin Tour-Du-Lac-Tibériade**
- **1.4 km tournez à gauche sur Chemin du Lac McCaskill**
- **Après environ 5 km la route asphaltée est remplacée par du gravier  
C'est le « km 0 »**
- **Continuez jusqu'au poste d'accueil de la ZEC Maison-de-Pierre  
Vous être au « km 24 »**
- **Tournez à droite au panneau d'arrêt et continuez sur environ 10 km en  
suivant les panneaux indiquant « Accueil Club Rossignol »**
- **Le poste d'accueil de la pourvoirie est situé juste au-delà du « km 34 » .**

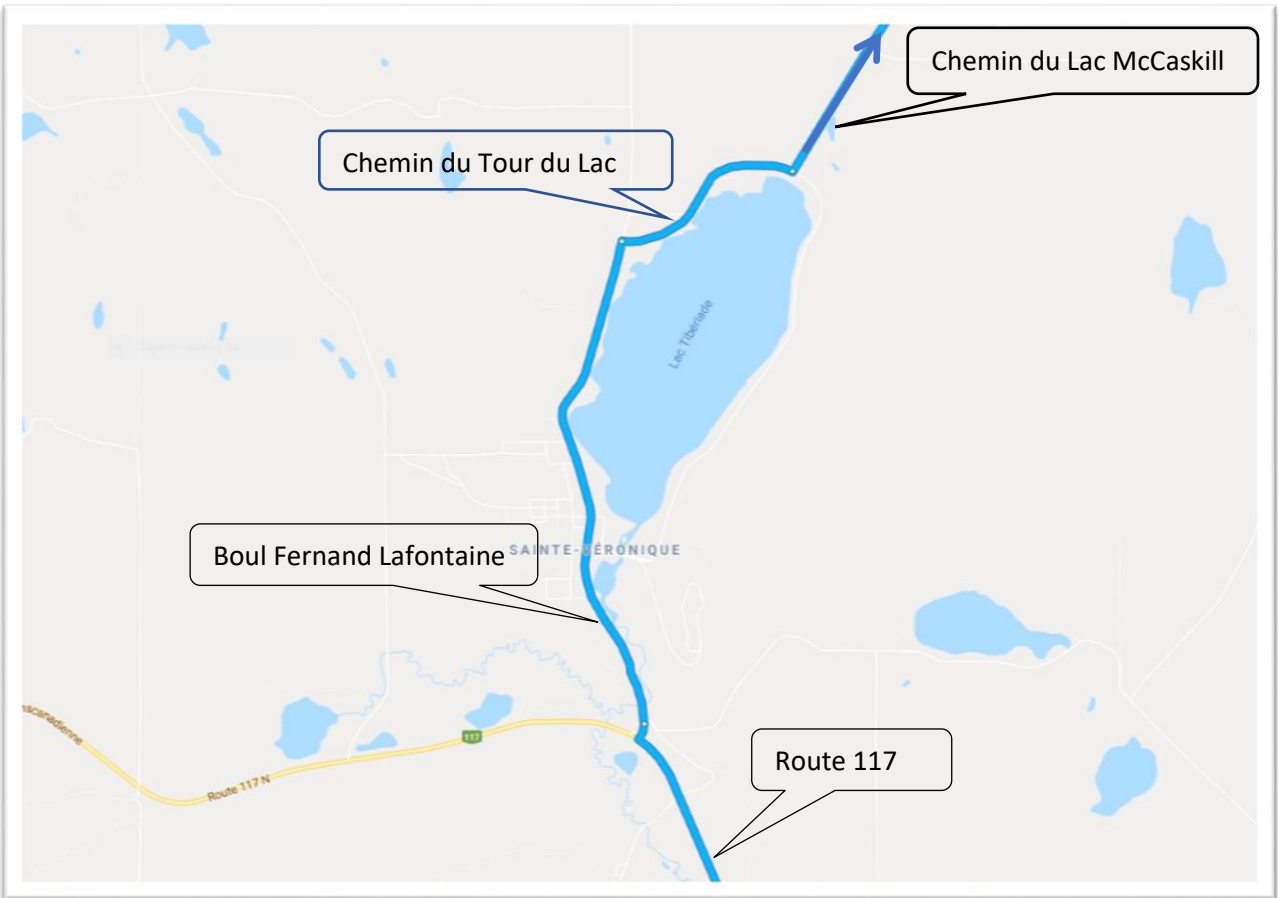
## Vue d'ensemble de l'itinéraire



## Secteur des Hautes-Laurentides



### Secteur Ste-Véronique (Rivière-Rouge)



### Secteur de la ZEC Maison-de-Pierre et de la Pourvoirie Club Rossignol

