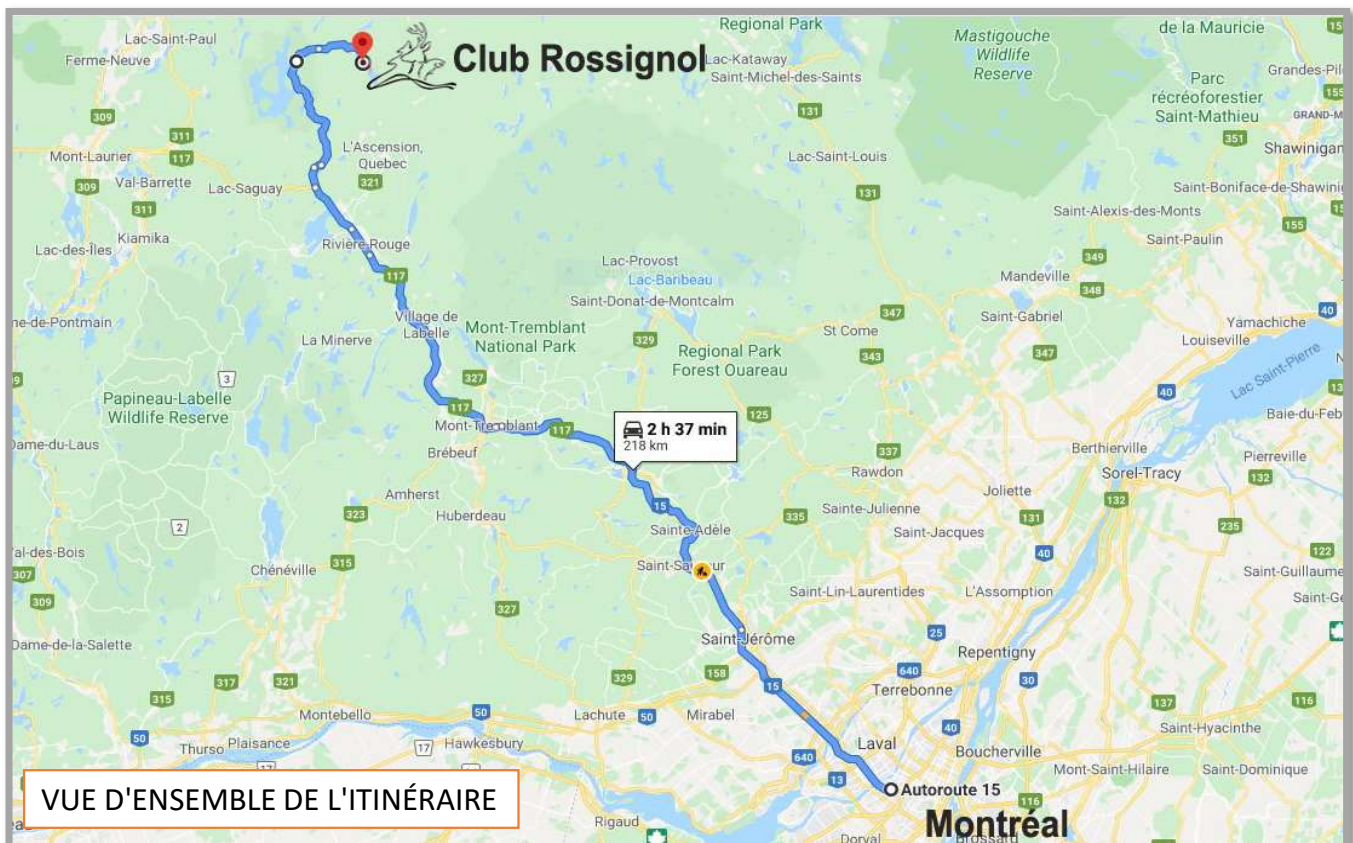


# ITINÉRAIRE

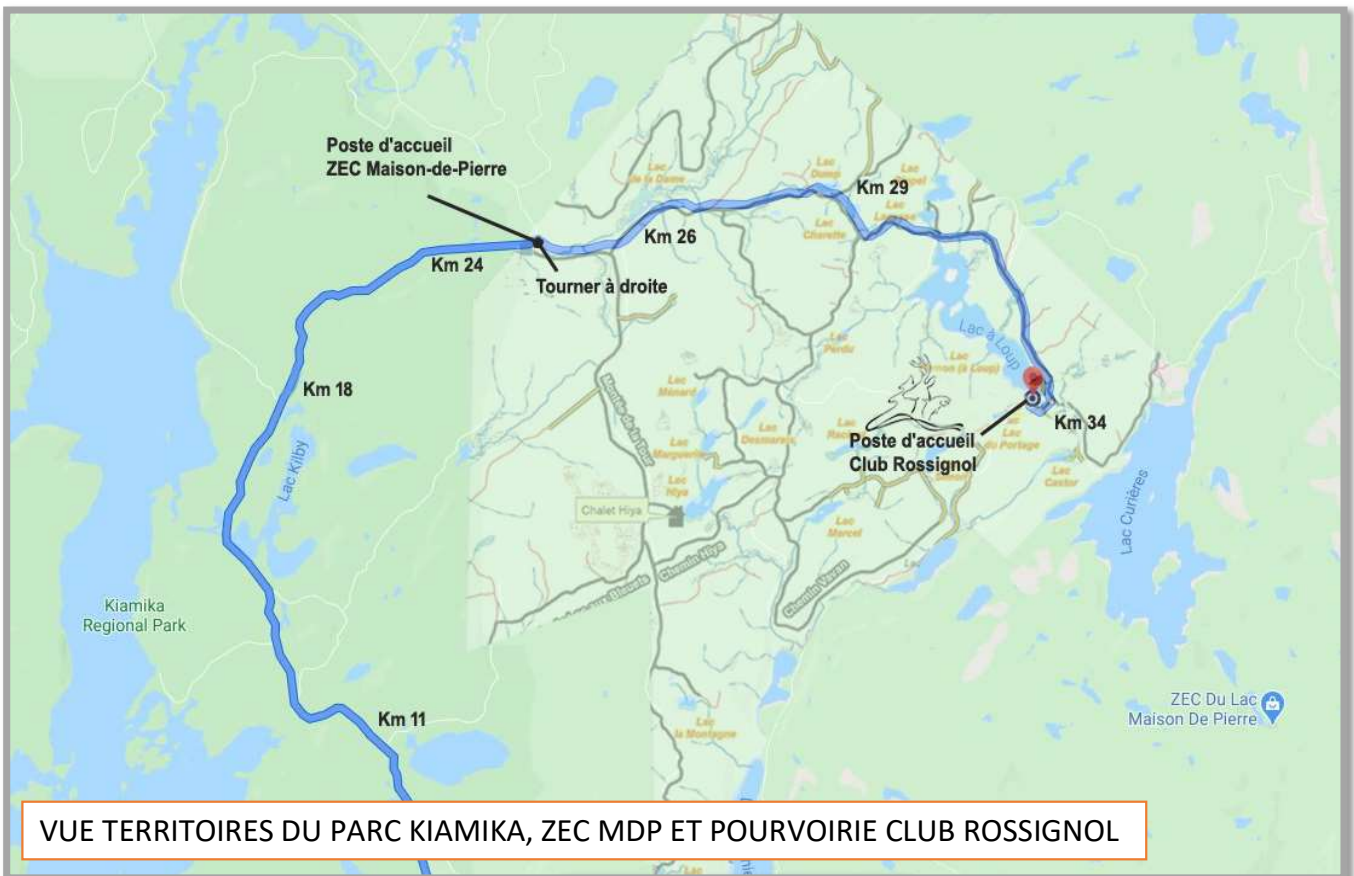
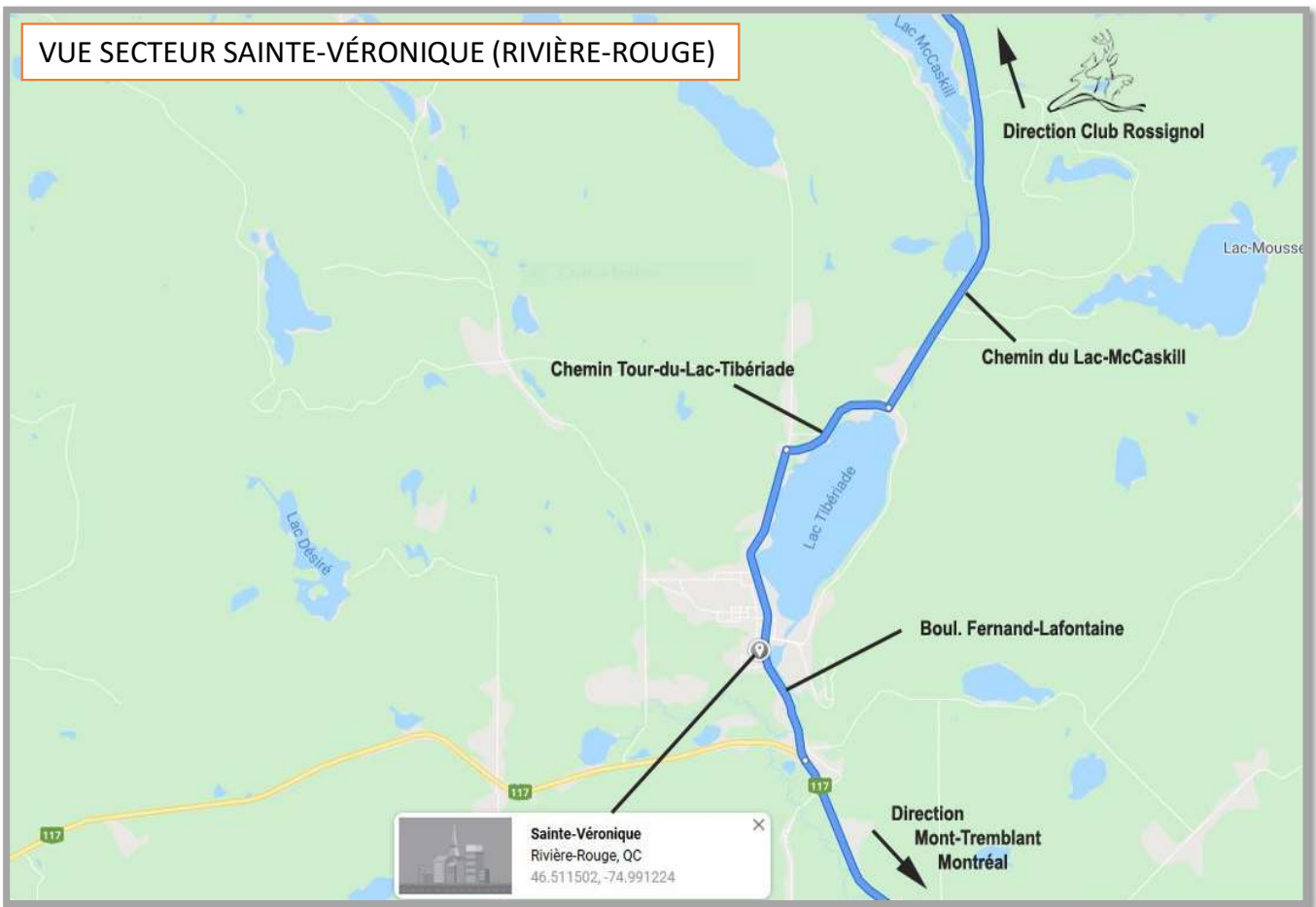
Trajet de Montréal jusqu'au poste d'accueil du Club Rossignol. Distance 218 km. Durée de route 2h45.

- **Rejoindre l'autoroute QC-15 Nord** Direction Ste-Agathe, Mont-Tremblant
- **Continuez ensuite sur la route 117 N** Direction Mont-Laurier
- **Traversez les carrefours giratoires (toujours tout droit)** Direction Mont-Laurier
- **Quitter la 117 à Rivière-Rouge secteur Ste-Véronique en tournant à droite sur boul. Fernand-Lafontaine** Traverser le village de Ste-Véronique
- **Après 3.5 km, tournez à droite sur le Chemin du Tour-du-Lac-Tibériade**
- **Après 1.4 km, tournez à gauche sur le Chemin du Lac McCaskill**
- **Après 5 km, la route asphaltée fait place au gravier** Borne km 0
- **Continuez tout droit sur 24 km** Borne km 24 – Poste d'accueil ZEC Maison-de-Pierre
- **Tournez à droite au panneau d'arrêt** Suivez les panneaux « Accueil Club Rossignol »
- **Arrivée au poste d'accueil du Club Rossignol** Après la borne km 34

Attention!  
Dernier point pour faire le plein d'essence et acheter des vers de terre.  
Secteur Ste-Véronique



VUE SECTEUR SAINTE-VÉRONIQUE (RIVIÈRE-ROUGE)



VUE TERRITOIRES DU PARC KIAMIKA, ZEC MDP ET POURVOIRIE CLUB ROSSIGNOL